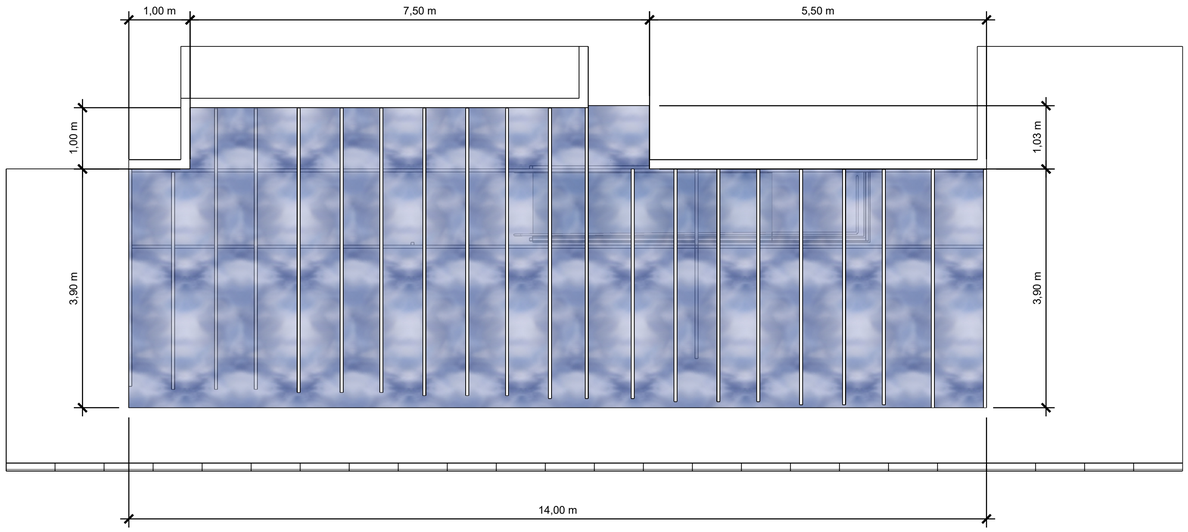

A 01 — PLANTA BAIXA COBERTURA

ESCALA 1/50

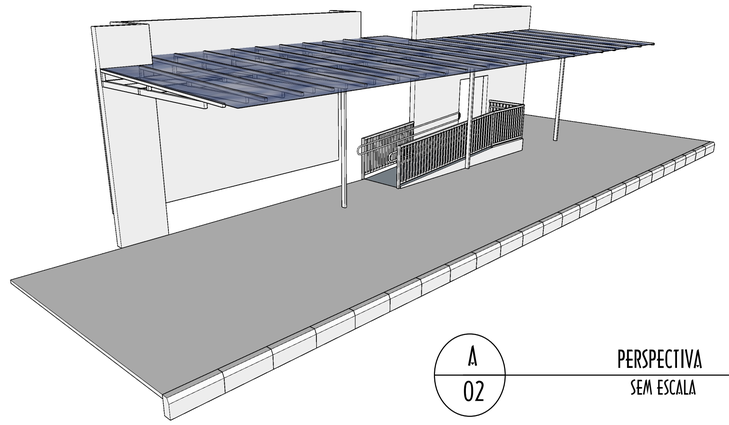

A 02 — PERSPECTIVA

SEM ESCALA

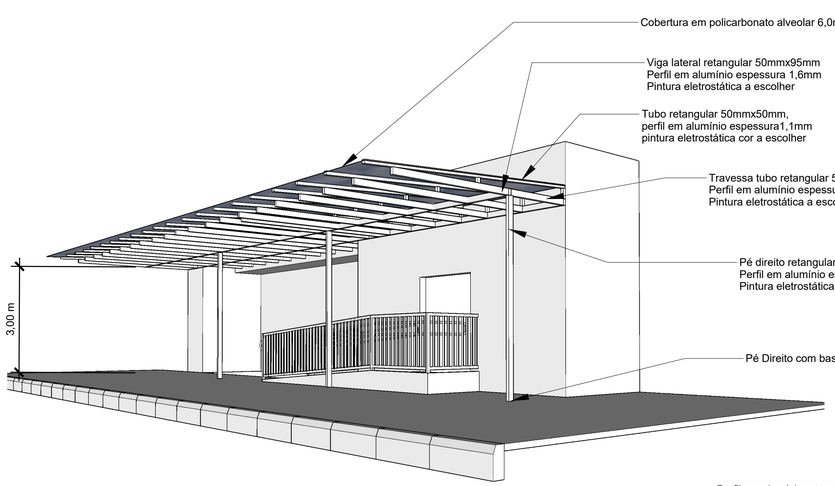

A 03 — PERSPECTIVA DETALHE COBERTURA

SEM ESCALA

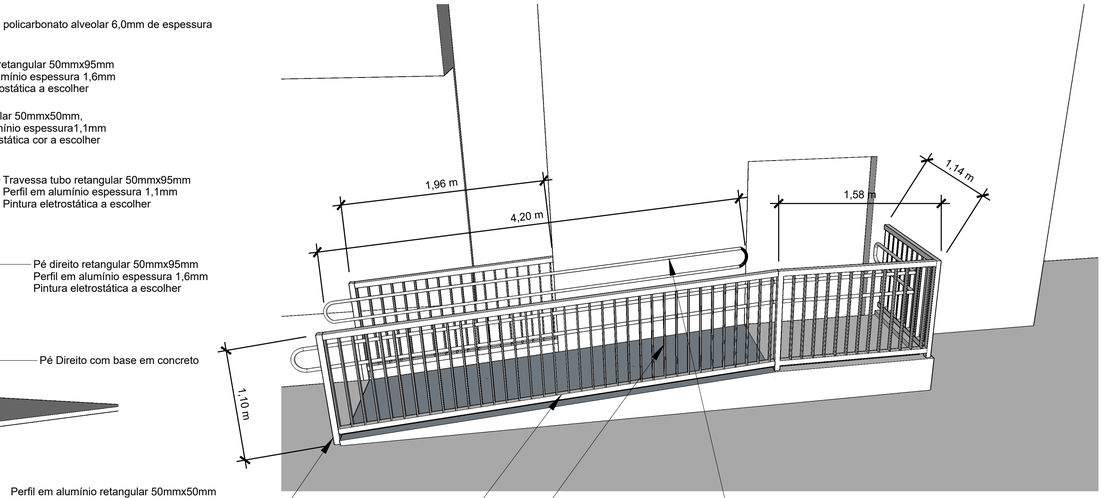

A 04 — PERSPECTIVA DETALHE GUARDA CORPO CORRIMÃO

SEM ESCALA

ESPAÇO RESERVADO À APROVAÇÃO

OBRA/SERVIÇO: COBERTURA

ENDEREÇO: RUA FREI ROGÉRIO/ MATOS COSTA - SC

TÍTULO: ARQUITETÔNICO — PLANTA BAIXA, PERSPECTIVA

PROPRIETÁRIO:

SECRETARIA DE SAÚDE - MATOS COSTA
DIRLE CASTILHO- SECRETÁRIA MUNICIPAL DE SAÚDE

PROJETO/EXECUÇÃO:

TIAGO MENEGASSO ENGENHEIRO CIVIL CREA SC - 120.228-0

ESCALA: INDICADA

PRANCHA: ARQ --- 01/01

FUNDAÇÃO - L1
ESC 1:20

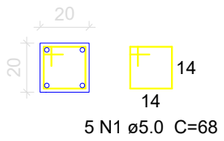

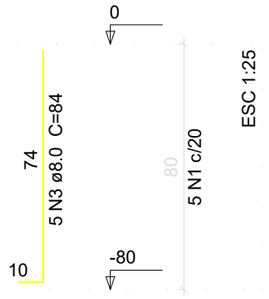

ESC 1:25

SAPATA

PLANTA
ESC 1:25

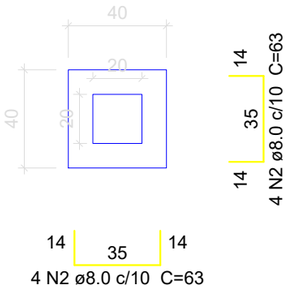

CORTE
ESC 1:25

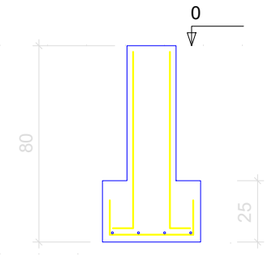

Relação do aço (por unidade)

SAPATA

AÇO	N	DIAM	Q	UNIT (cm)	C.TOTAL (cm)
CA60	1	5.0	5	68	340
CA50	2	8.0	4	63	252
CA50	3	8.0	4	84	336

Resumo do aço

AÇO	DIAM	C.TOTAL (m)	PESO + 10 % (kg)
CA50	8.0	5.88	2.55
CA60	5.0	3.40	0.58

PESO TOTAL	
CA50	2.55
CA60	0.58

Vol. de concreto total (C-25) = 0.062 m³
Área de forma total = 0.44 m²

1 Detalhamento das Sapatas de Fundação

Esc.: Indicada

ESTADO DE SANTA CATARINA
MUNICÍPIO DE MATOS COSTA
Rua Manoel Lourenço de Araújo, nº 137, Centro - CEP 89.420-000
CNPJ 83.102.566/0001-51 - Fone (49) 3572 1111 - 3572 1121
email: prefeitura@matoscosta.sc.gov.br - engenharia@matoscosta.sc.gov.br

Projeto de Fundações - Coberturas

Obra: Construção de Coberturas

Endereço: Diversos

Proprietário: Prefeitura Municipal de Matos Costa

Assinatura

Prancha n°: 01-01

Referências:
- Detalhes das Sapatas de Fundação.

Escala: Indicada

Área:

Data: Fevereiro/2026

Responsável Técnico:
Kelvin Ciotta
Engenheiro Civil
CREA/SC 188049-8

Assinatura